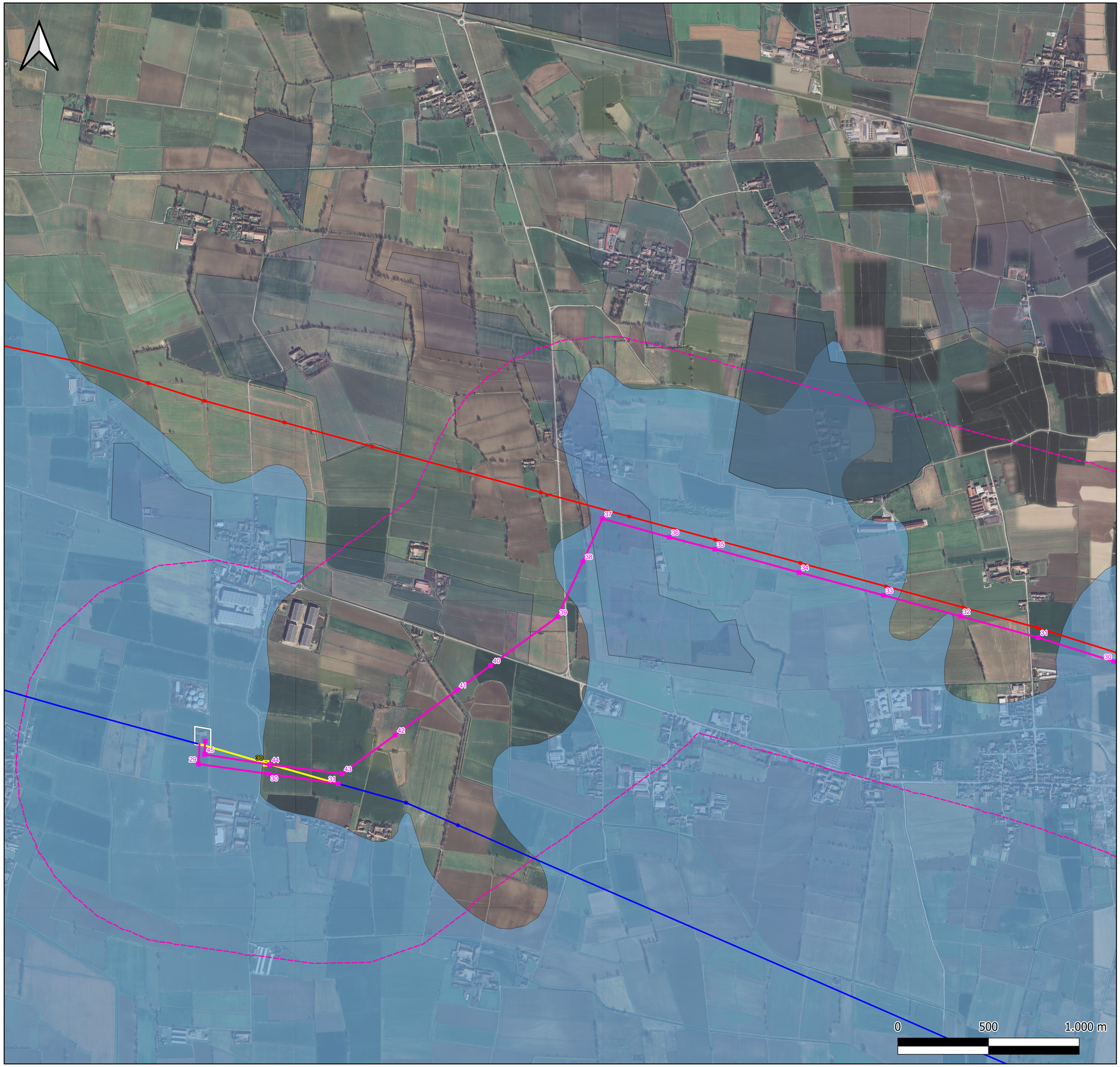

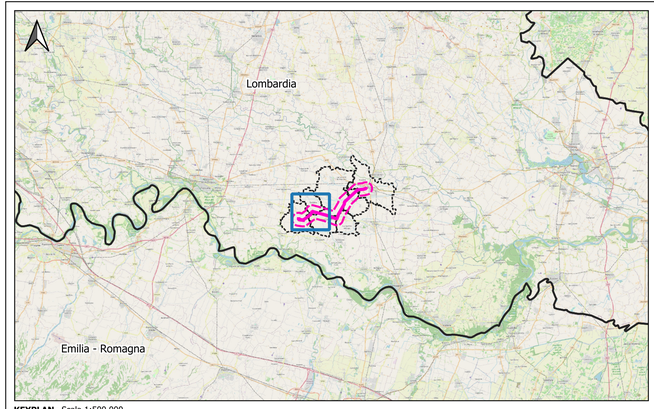

KEYPLAN - Scala 1:500.000

LEGENDA

OPERE IN PROGETTO

- Nuovo elettrodotto aereo 132 kV
- Sostegni di nuova realizzazione
- Demolizioni
- Sostegni da demolire

OPERE ESISTENTI

- Elettrodotto aereo 132 kV ESISTENTE
- Elettrodotto aereo 380 kV ESISTENTE
- Sottostazione Elettrica ESISTENTE

- Area di studio (buffer 1 km)

PGRA - Pericolosità alluvione
(Fonte: Autorità di Bacino del Fiume Po)

- Pericolosità P1 (Reticolo Principale)
- Pericolosità P2 (Reticolo Secondario di Pianura)
- Pericolosità P3 (Reticolo Secondario di Pianura)

Immagine di sfondo satellitare

Firmato digitalmente da
Giancarlo Rocco Di Berardino

CN = Di Berardino Giancarlo Rocco
O = Ordine Geologi Abruzzo
T = Geologo
SerialNumber = TINIT-DBRGCR79D26F965J
C = IT

	N.	DATA	DESCRIZIONE	ELABORATO
ESTERNO	00	08/07/2024	Prima emissione	Proger

	N.	DATA	DESCRIZIONE	ESAMINATO	ACCETTATO
REVISIONI	00	08/07/2024	Prima emissione	F. Felli (SVP-SA-SANO)	V. De Santis (SVP-SA-SANO)

NUMERO E DATA ORDINE n. 4000105132 del 30.01.2024

MOTIVO DELL'INVIO ■ PER ACCETTAZIONE ☐ PER INFORMAZIONE

CODIFICA ELABORATO

DEBX18096B2780062

TITOLO ELABORATO

Nuovo Elettrodotto Aereo 132kV CP Piadena - CP Cella Dati

RELAZIONE GEOLOGICA PRELIMINARE

PGRA - Pericolosità alluvione

TIPOLOGIA ELABORATO

PLANIMETRIA

PROGETTO

-

NOME DEL FILE	SCALA CAD	FORMATO	SCALA	FOGLIO
DEBX18096B2780062.pdf	-	A1	1:10.000	1/3

Questo documento contiene informazioni di proprietà Terna SpA e deve essere utilizzato esclusivamente dal destinatario in relazione alle finalità per le quali è stato ricevuto. E' vietata qualsiasi forma di riproduzione o divulgazione senza l'esplicito consenso di Terna SpA.
This document contains information proprietary to TERNA S.p.A. and it will have to be used exclusively for the purposes for which it has been furnished. Whichever shape of spreading or reproduction without the written permission of TERNA S.p.A. is prohibit.

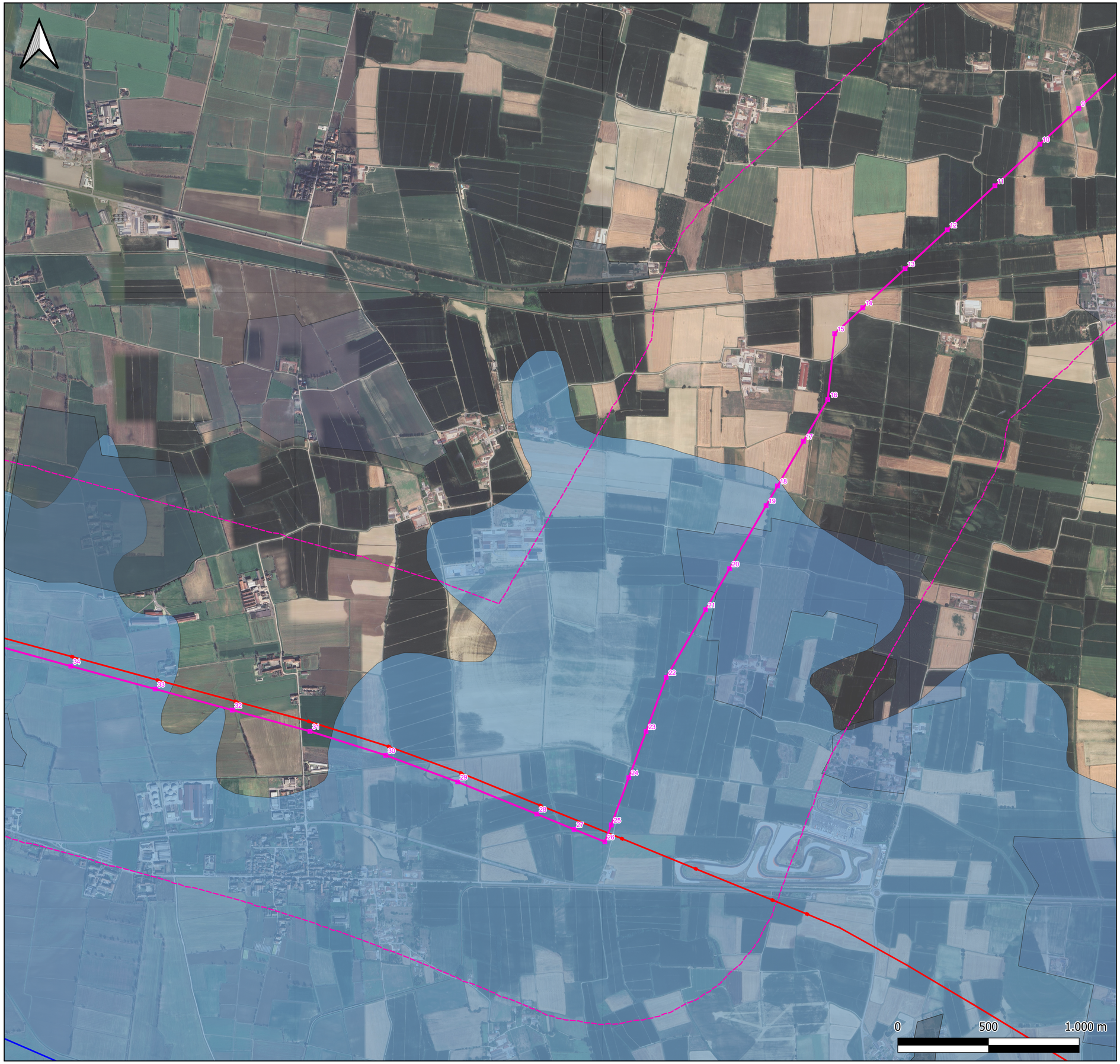

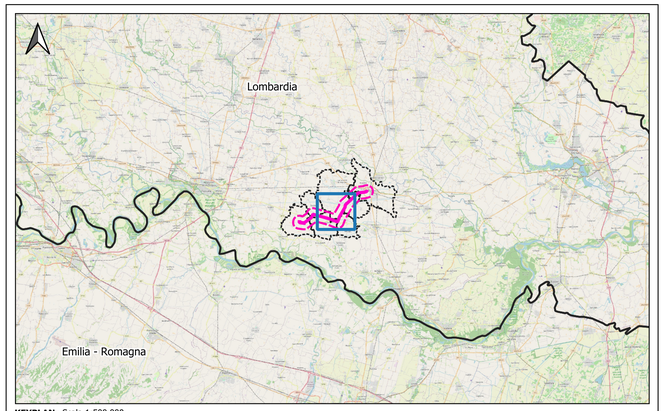

KEYPLAN - Scala 1:500.000

LEGENDA

OPERE IN PROGETTO

- Nuovo elettrodotto aereo 132 kV
- Sostegni di nuova realizzazione

OPERE ESISTENTI

- Elettrodotto aereo 132 kV ESISTENTE
- Elettrodotto aereo 380 kV ESISTENTE

- Area di studio (buffer 1 km)

PGRA - Pericolosità alluvione
(Fonte: Autorità di Bacino del Fiume Po)

- Pericolosità P1 (Reticolo Principale)
- Pericolosità P2 (Reticolo Secondario di Pianura)
- Pericolosità P3 (Reticolo Secondario di Pianura)

Immagine di sfondo satellitare

	N.	DATA	DESCRIZIONE	ELABORATO
ESTERNO	00	08/07/2024	Prima emissione	Proger

PROGER

	N.	DATA	DESCRIZIONE	ESAMINATO	ACCETTATO
REVISIONI	00	08/07/2024	Prima emissione	F. Felli (SVP-SA-SANO)	V. De Santis (SVP-SA-SANO)

NUMERO E DATA ORDINE n. 4000105132 del 30.01.2024

MOTIVO DELL'INVIO ■ PER ACCETTAZIONE ☐ PER INFORMAZIONE

CODIFICA ELABORATO

DEBX18096B2780062

Terna Rete Italia
TERNA GROUP

TITOLO ELABORATO

Nuovo Elettrodotto Aereo 132kV CP Piadena - CP Cella Dati

RELAZIONE GEOLOGICA PRELIMINARE

PGRA - Pericolosità alluvione

TIPOLOGIA ELABORATO

PLANIMETRIA

PROGETTO

-

NOME DEL FILE	SCALA CAD	FORMATO	SCALA	FOGLIO
DEBX18096B2780062.pdf	-	A1	1:10.000	2/3

Questo documento contiene informazioni di proprietà Terna SpA e deve essere utilizzato esclusivamente dal destinatario in relazione alle finalità per le quali è stato ricevuto. E' vietata qualsiasi forma di riproduzione o divulgazione senza l'esplicito consenso di Terna SpA.
This document contains information proprietary to TERNA S.p.A. and it will have to be used exclusively for the purposes for which it has been furnished. Whichever shape of spreading or reproduction without the written permission of TERNA S.p.A. is prohibit.

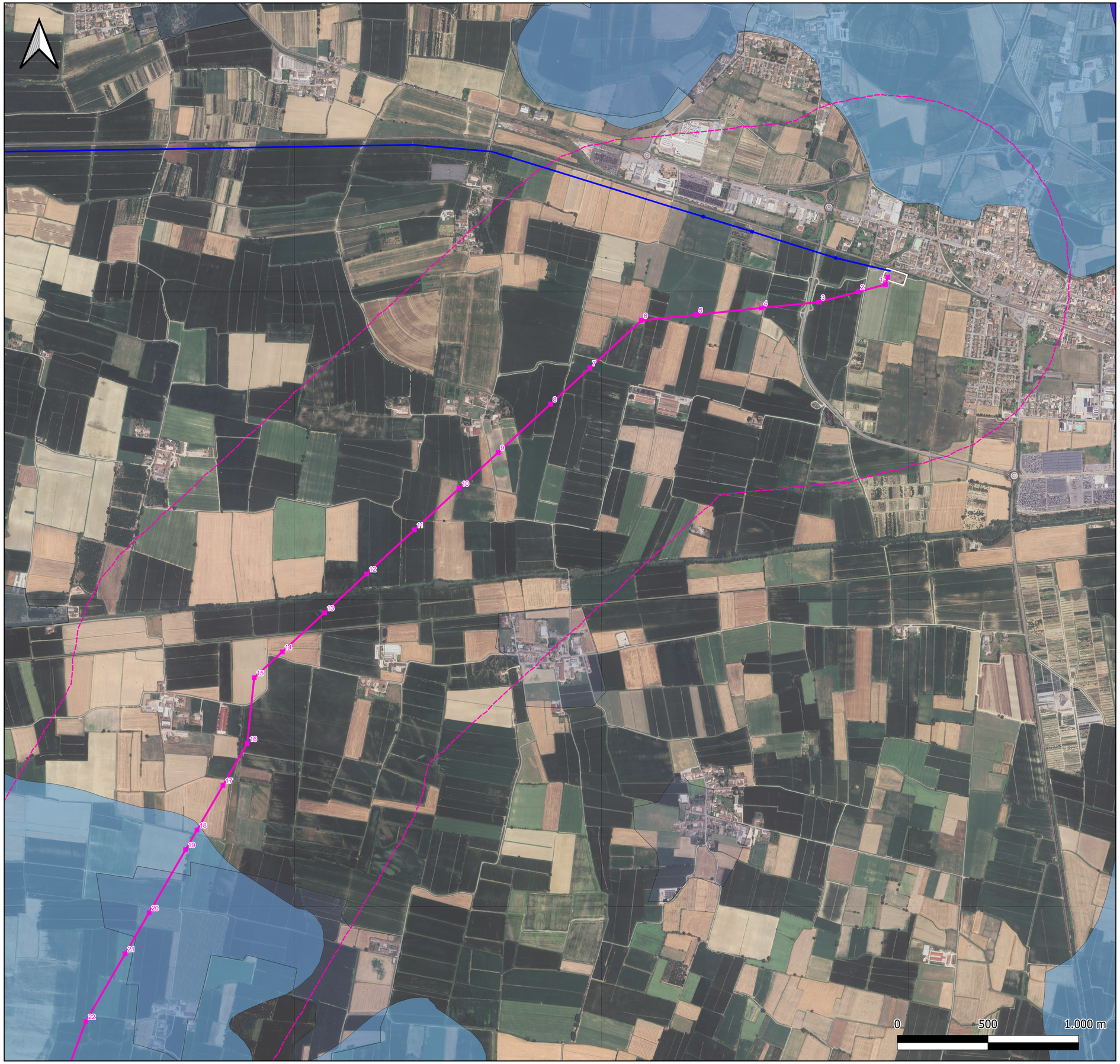

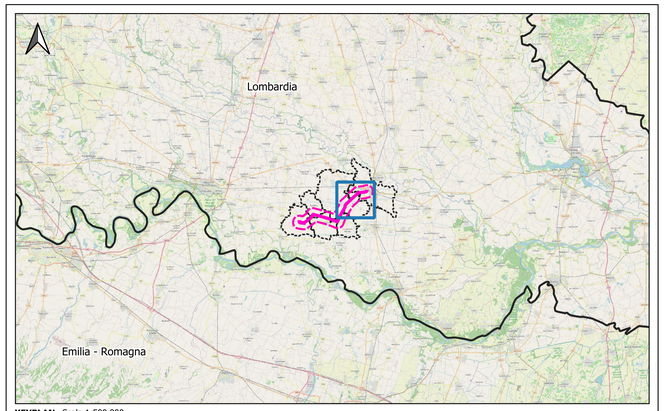

KEYPLAN - Scala 1:500.000

LEGENDA

OPERE IN PROGETTO

- Nuovo elettrodotto aereo 132 kV
- Sostegni di nuova realizzazione

OPERE ESISTENTI

- Elettrodotto aereo 132 kV ESISTENTE
- Sottostazione Elettrica ESISTENTE

- Area di studio (buffer 1 km)

PGRA - Pericolosità alluvione
(Fonte: Autorità di Bacino del Fiume Po)

- Pericolosità P1 (Reticolo Principale)
- Pericolosità P2 (Reticolo Principale)
- Pericolosità P2 (Reticolo Secondario di Pianura)
- Pericolosità P3 (Reticolo Principale)
- Pericolosità P3 (Reticolo Secondario di Pianura)

Immagine di sfondo satellitare

ESTERNO				
00	08/07/2024	Prima emissione	Proger	PROGER
N.	DATA	DESCRIZIONE	ELABORATO	

REVISIONI				
00	08/07/2024	Prima emissione	F. Felli (SVP-SA-SANO)	V. De Santis (SVP-SA-SANO)
N.	DATA	DESCRIZIONE	ESAMINATO	ACCETTATO

NUMERO E DATA ORDINE n. 4000105132 del 30.01.2024

MOTIVO DELL'INVIO ■ PER ACCETTAZIONE ☐ PER INFORMAZIONE

CODIFICA ELABORATO	
DEBX18096B2780062	Terna Rete Italia — TERNA GROUP
TITOLO ELABORATO	TIPOLOGIA ELABORATO
Nuovo Elettrodotto Aereo 132kV CP Piadena - CP Cella Dati RELAZIONE GEOLOGICA PRELIMINARE PGRA - Pericolosità alluvione	PLANIMETRIA
	PROGETTO
	-

NOME DEL FILE	SCALA CAD	FORMATO	SCALA	FOGLIO
DEBX18096B2780062.pdf	-	A1	1:10.000	3/3

Questo documento contiene informazioni di proprietà Terna SpA e deve essere utilizzato esclusivamente dal destinatario in relazione alle finalità per le quali è stato ricevuto. E' vietata qualsiasi forma di riproduzione o divulgazione senza l'esplicito consenso di Terna SpA.
This document contains information proprietary to TERNA S.p.A. and it will have to be used exclusively for the purposes for which it has been furnished. Whichever shape of spreading or reproduction without the written permission of TERNA S.p.A. is prohibit.